

Сообщение о возможном установлении публичного сервитута

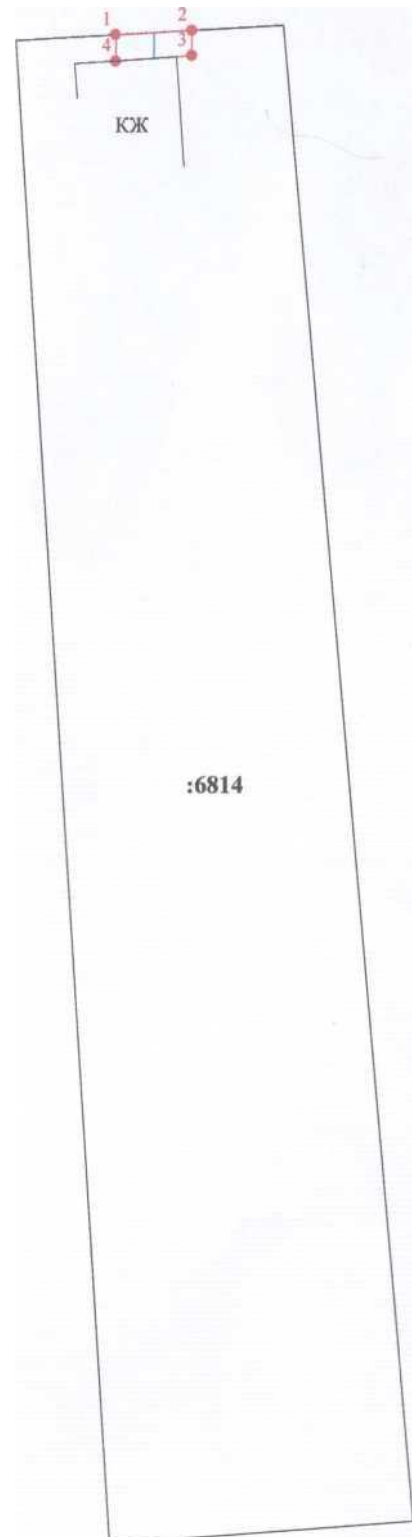

В соответствии со статьей 39.42 Земельного кодекса Российской Федерации администрация городского округа «Город Йошкар-Ола» информирует о возможном установлении публичного сервитута для целей:

1) размещения объектов водопроводных сетей для организации подключения (технологического подключения) к сетям инженерно-технического обеспечения, расположенных по адресу: Республика Марий Эл, г. Йошкар-Ола, ул. Чернякова, в отношении следующих земельных участков:



- земельный участок с кадастровым номером 12:04:0000000:6815, расположенный по адресу: Республика Марий Эл, г. Йошкар-Ола, ул. Чернякова, площадь планируемого публичного сервитута 122 кв.м;


- земельный участок с кадастровым номером 12:04:0000000:6814, расположенный по адресу: Республика Марий Эл, г. Йошкар-Ола, ул. Чернякова, площадь планируемого публичного сервитута 34 кв.м.

Границы публичного сервитута
Масштаб 1:1000



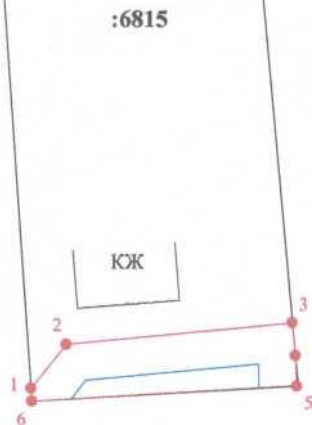
Условные обозначения

	Граница учтенного земельного участка
:6814	Обозначение учтенного земельного участка
	Обозначение границы объекта


. 1	Обозначение характерной точки границы объекта
	Проектное местоположение инженерного сооружения

2) размещения объектов сетей водоотведения для организации подключения (технологического подключения) к сетям инженерно-технического обеспечения, расположенных по адресу: Республика Марий Эл, г. Йошкар-Ола, ул. Черныкова, в отношении следующих земельных участков:




- земельный участок с кадастровым номером 12:04:0000000:6815, расположенный по адресу: Республика Марий Эл, г. Йошкар-Ола, ул. Черныкова, площадь планируемого публичного сервитута 258 кв.м;
- земли и земельный участок с кадастровым номером 12:04:0000000:6814, расположенный по адресу: Республика Марий Эл, г. Йошкар-Ола, ул. Черныкова, площадь планируемого публичного сервитута 1873 кв.м.



Границы публичного сервитута
Масштаб 1:1000

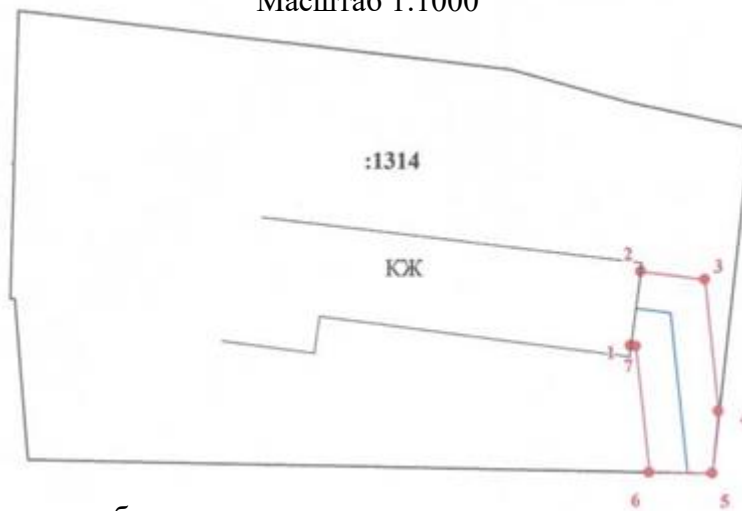


Условные обозначения




	Граница учтенного земельного участка
:6815	Обозначение учтенного земельного участка
	Обозначение границы объекта
. 1	Обозначение характерной точки границы объекта
	Проектное местоположение инженерного сооружения

3) размещения объектов сетей водоотведения для организации подключения (технологического подключения) к сетям инженерно-технического обеспечения, расположенных по адресу: Республика Марий Эл, г. Йошкар-Ола, ул. Героев Сталинградской битвы, в отношении земельного участка с кадастровым номером 12:05:0703006:1314, расположенного по адресу: Республика Марий Эл, г. Йошкар-Ола, ул. Героев Сталинградской битвы, площадь планируемого публичного сервитута 648 кв.м;

Границы публичного сервитута
Масштаб 1:1000



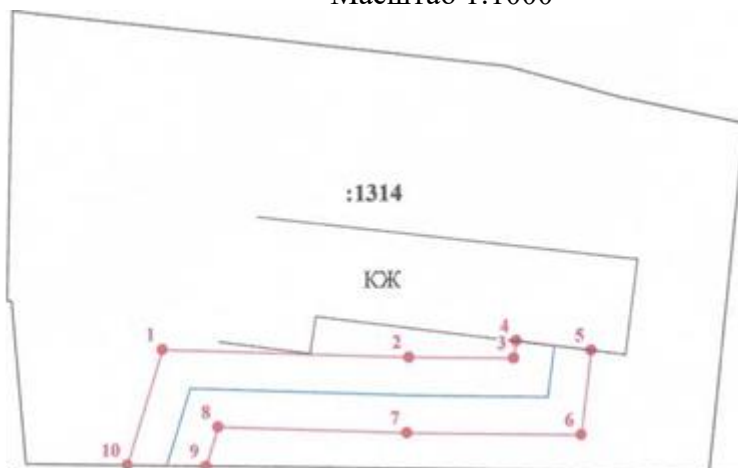
Условные обозначения

	Граница учтенного земельного участка
:1314	Обозначение учтенного земельного участка
	Обозначение границы объекта
. 1	Обозначение характерной точки границы объекта
	Проектное местоположение инженерного сооружения

4) размещения объектов водопроводных сетей для организации подключения (технологического подключения) к сетям инженерно-технического обеспечения, расположенных по адресу: Республика Марий Эл, г. Йошкар-Ола, ул. Героев Сталинградской битвы, в отношении земельного участка с кадастровым номером 12:05:0703006:1314, расположенного по адресу: Республика Марий Эл, г. Йошкар-Ола, ул. Героев Сталинградской битвы, площадь планируемого публичного сервитута 254 кв.м;

Границы публичного сервитута

Масштаб 1:1000



Условные обозначения

	Граница учтенного земельного участка
:6815	Обозначение учтенного земельного участка
	Обозначение границы объекта
. 1	Обозначение характерной точки границы объекта
	Проектное местоположение инженерного сооружения

Заинтересованные лица в установлении публичного сервитута в течение 30-ти дней соответственно со дня опубликования и размещения настоящего сообщения подают заявления об учете их прав (обременений права) на земельные участки в комитете по управлению муниципальным имуществом администрации городского округа «Город Йошкар-Ола».

Ознакомиться с поступившим ходатайством об установлении публичного сервитута и прилагаемым к нему описанием местоположения границ публичного сервитута, а также подать заявление об учете прав на земельные участки возможно по рабочим дням с 8 часов 30 минут до 12 часов 30 минут и с 13 часов 30 минут до 17 часов 00 минут по адресу: Республика Марий Эл, г. Йошкар-Ола, проспект Гагарина, д.2, каб. 104, тел. 56-67-51.
